

Kellergassenrundwanderweg

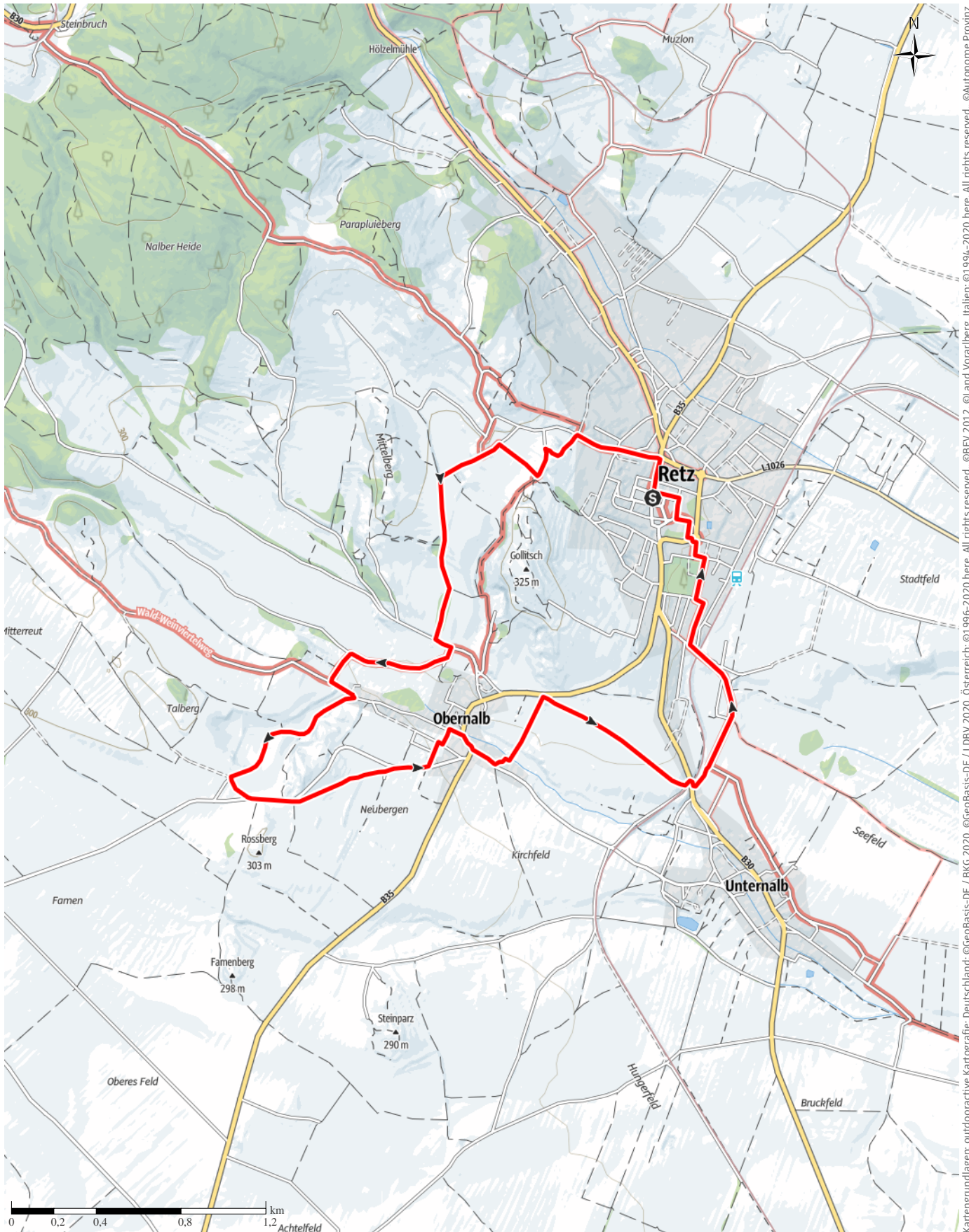
↔ 8,7km

🕒 2:00h

▲ 108m

▼ 111m

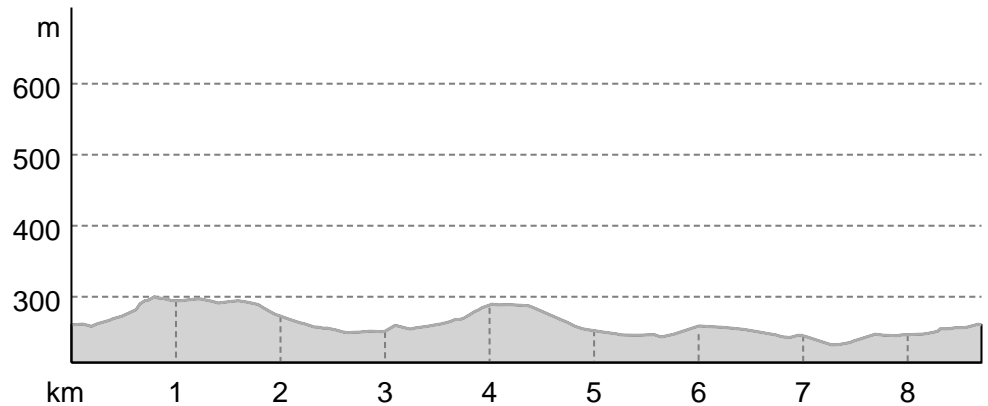
Schwierigkeit leicht



Kartengrundlagen: outdooractive Kartografie; Deutschland: ©GeoBasis-DE / BKG 2020, ©GeoBasis-DE / LDBV 2020, Österreich: ©1996-2020 here. All rights reserved. ©BBEV 2012, ©Land Vorarlberg, Italien: ©1994-2020 here. All rights reserved. ©Autonome Provinz Bozen – Südtirol – Abteilung Natur, Landschaft und Raumentwicklung, ©Cartago S.R.L., Schweiz: Geodata ©swisstopo, ©BAFU – Bundesamt für Umwelt Kartengrundlagen: outdooractive Kartografie, ©OpenStreetMap (www.openstreetmap.org)

Kellergassenrundwanderweg

Höhenprofil



Tourdaten

Wanderung

Strecke ↔ 8,7 km

Dauer 🕒 2:00 h

Aufstieg ▲ 108 m

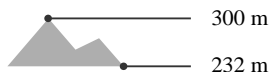
Abstieg ▼ 111 m

Schwierigkeit leicht

Kondition ●●●●●●

Technik ●●●●●●

Höhenlage



Beste Jahreszeit

JAN | FEB | MÄR

APR | MAI | JUN

JUL | AUG | SEP

OKT | NOV | DEZ

Bewertungen

Autoren

Erlebnis ●●●●●●

Landschaft ●●●●●●

Weitere Tourdaten

Auszeichnungen

🔄 Rundtour

Retzer Land

Aktualisierung: 21.04.2020

Quelle
Weinviertel Tourismus GmbH
 Wiener Straße 1
 A-2170 Poysdorf
 Telefon +43 (0)2552 3515
 Fax +43 (0)2552 3515-14
 info@weinviertel.at
<http://www.weinviertel.at>

Start / Ziel: Retz

Wegbeschreibung

Start der Tour

Retz, Hauptplatz

Koordinaten:

Geogr. 48.756909, 15.951522

UTM 33U 569934 5400869

Ende der Tour

Retz, Hauptplatz

Wegbeschreibung

Vom Hauptplatz - Stadtbrunnen - gelangen wir durchs Verderber- und Znaimertor, bei der ersten Kreuzung links abbiegend, in die Windmühlgasse. An deren Ende zweigt nach links ein Steig zur Kümmerlkapelle ab. An der Kapelle vorbei geht es durch Weingärten, über den „Holzapfelweg“ nach Obernalb hinab. Wir bleiben westlich der Ortschaft, überqueren den Bach und gelangen schließlich zum Ende der Lindenstraße. Von dort weg geht es hinauf in die Kellergasse. Oben angekommen wenden wir uns nach links, folgen der Hauptstraße ca. 150m Richtung Osten und gehen dann die Kellergasse „Hühnerkoppeln“ hinab. Durch kleine Gassen queren wir nun Obernalb bevor es über einen Steig zur Kellergasse „Urteln“ geht. Diese Kellergasse verbindet Obernalb mit Unternalb. In Unternalb angekommen, überqueren wir die Bahn und gehen dann weiter nach links wieder zurück Richtung Retz.

Kellergassenrundwanderweg

Anreise



Diese Tour ist gut mit Bahn und Bus erreichbar.

Öffentliche Verkehrsmittel

Retz ist sowohl per Bahn als auch per Bus erreichbar. Von Wien kommend verkehren stündlich Züge nach Retz.

Anfahrt

Von Krems kommend gelangen Sie auf der B35 nach Retz.

Von Wien kommend nehmen Sie die A22 bis Stockerau und fahren dann auf die S3 Richtung Retz.

Parken

Direkt am Stadtplatz herrscht Kurzparkzone. Parken Sie daher außerhalb des Stadtzentrums.